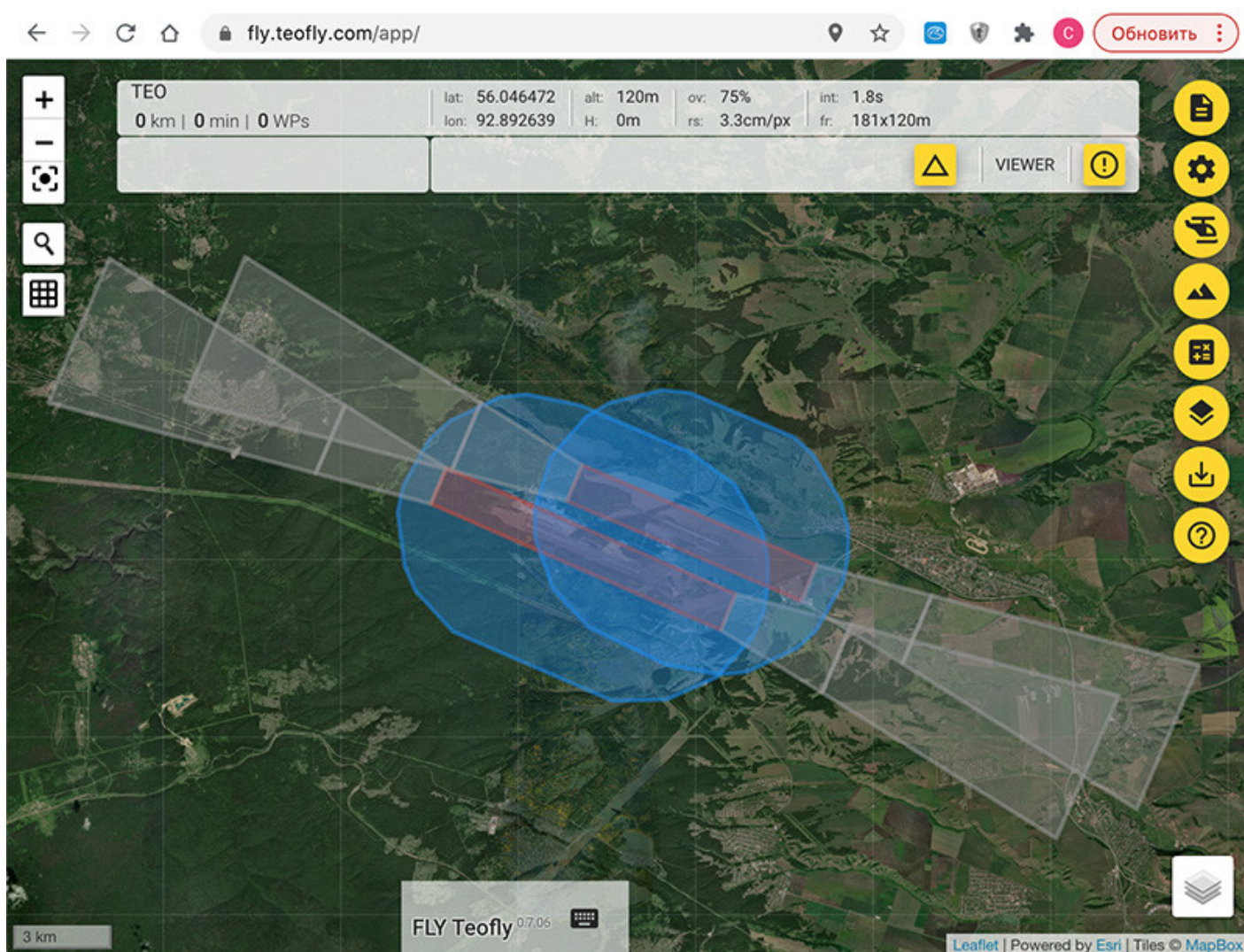


# Что такое NFZ, где их посмотреть и как понять?

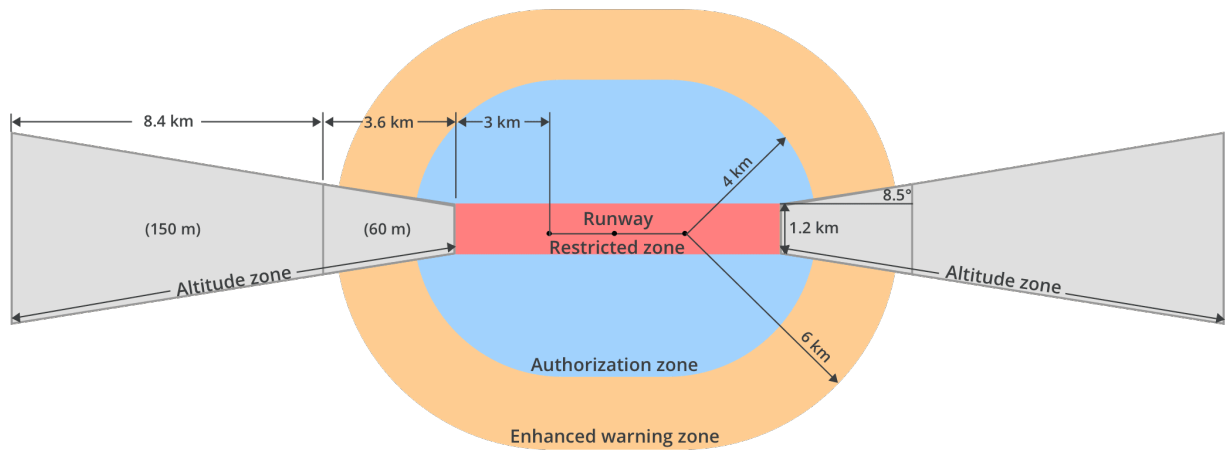
Где посмотреть NFZ в месте вашего полета?



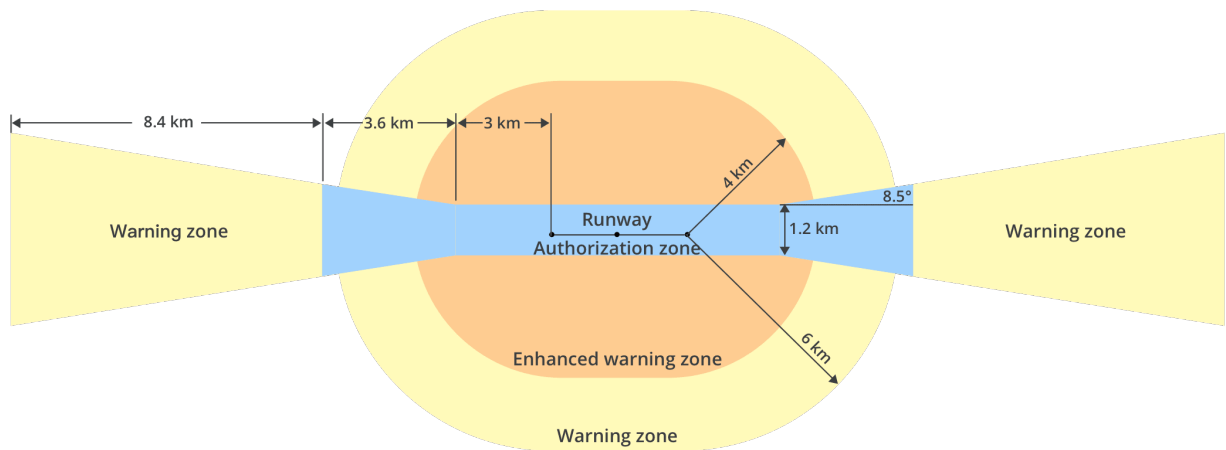
Включите слой NFZ в планировщике [Teofly](#), чтобы увидеть, находится ли область, в которой вы хотите летать, в запретной для полетов NFZ, которая требует разблокировки.

Расшифровка цветов NFZ.

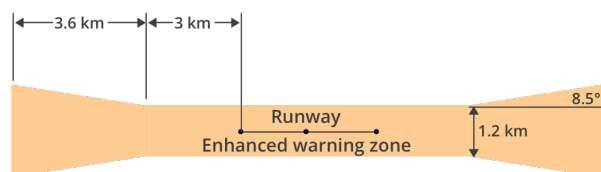
### Design for High Risk Airport



### Design for Medium Risk Airport



### Design for Low Risk Airport



### Красная зона

Полеты внутри Зоны ограниченного доступа запрещены. Эти зоны охватывают взлетно-посадочные полосы аэропорта прямоугольной формы, шириной 1,2 км и длиной взлетно-посадочной полосы с добавлением 3 км к каждому концу.

### Серая зона

Зона высоты - это зона с ограниченной высотой полета. Каждая из этих зон состоит из двух частей. Первая часть представляет собой 60-метровую зону ограничения по высоте, которая простирается на 3,6 км от четырех углов Зоны ограниченного доступа под углом 8,5 °. Вторая часть - это 150-метровая зона ограничения по высоте, которая простирается на 8,4 км от углов первой части.

### Синяя зона

В зоне авторизации все полеты по умолчанию ограничены, но пользователи могут самостоятельно разблокировать с помощью учетной записи, подтвержденной DJI. Эти овалы состоят из двух полукругов длиной 4 км на каждом конце взлетно-посадочной полосы, которые соединяются посередине.

### Желтая зона

Зона усиленного предупреждения - это круглая зона, которая простирается на 2 км от периметра зоны авторизации. Когда дрон приближается к этой области снаружи, приложение DJI GO выдаст предупреждение. Затем пользователи должны подтвердить, что они хотят продолжить полет.

---

**Будьте внимательны при полетах рядом с аэропортами. Всегда получайте разрешение на использование воздушного пространства и согласовывайте ваши полеты с местными службами контроля и управления воздушным пространством (ОРВД УВД).**

---

Revision #4

Created 15 July 2021 02:02:48 by Bot

Updated 15 July 2021 02:51:01 by Bot